# I. PLANLICHE FESTSETZUNGEN

Die Nummerierung erfolgt gemäß der Planzeichenverordnung 1990 - PlanzV 90

Erläuterung zur Nutzungsschablone

| 1 | |
|---|---|
| 2 | 3 |

1. Art der baulichen Nutzung / Zweckbestimmung
2. Maximal zulässige Grundflächenzahl
3. Max. zulässige Gesamthöhe baulicher Anlagen

## 1. Art der baulichen Nutzung

1.4 Sonderbauflächen nach § 1 Absatz 1 Nr. 4 BauNVO

1.4.2 SO — Sonstiges Sondergebiet nach § 11 BauNVO

Zweckbestimmung: Pholtovoltaik-Freiflächenanlage zur Stromerzeugung
Im Rahmen der festgesetzten Nutzungen sind nur solche Vorhaben zulässig sind, zu deren Durchführung sich der Vorhabenträger im Durchführungsvertrag verpflichtet.

Zulässig sind:
- Anlagen und Nutzungen zur Erzeugung von Strom aus solarer Strahlungsenergie, namentlich Photovoltaik-Freiflächenanlagen, einschl. Unterkonstruktionen.
- Trafostationen
- Anlagen zur Speicherung von Strom
- Einfriedungen
- Blendschutzeinrichtungen

## 2. Maß der baulichen Nutzung

2.5 Grundflächenzahl — GRZ 0,50 maximal

Für die Berechnung der Grundflächenzahl sind die durch die Tisch- Reihenanlagen überbauten Flächen (horizontale Projektionsfläche) der Photovoltaikanlagen und des Trafos heranzuziehen.

2.8 Höhe baulicher Anlagen — Die maximal zulässige Gesamthöhe baulicher Anlagen beträgt 4,50 m bezogen auf das Urgelände.

Der Abstand zwischen den Modulreihen muss mindestens 3,0 m betragen (nicht überbauter, besonnter Wiesenstreifen zwischen Hinterkante Modultisch und Vorderkante des nachfolgenden Modultisches).
Der Abstand zwischen dem Urgelände und der Unterkante der Modultische muss mindestens 80 cm betragen (vgl. Prinzipschnitt Tischanlage M 1:50).

## 3. Bauweise

3.5.1 Baugrenze gem. § 23 Abs. 3 BauNVO.
Nebenanlagen im Sinne des § 14 BauNVO sind außernalb der Baugrenzen nicht zulässig. Ausgenommen davon werden Einfriedungen zur Sicherung der Anlage sowie Trafostationen.

## 8. Hauptversorgungs- und Hauptwasserleitungen

8.1.1 Hauptversorgungsleitung unterirdisch, Trinkwasserleitung Zweckverband zur Wasserversorgung der Bogenbachtalgruppe mit beidseitigem Schutzbereich 3,0 m.

8.1.2 Hauptversorgungsleitung unterirdisch, Trinkwasserleitung mit beidseitigem Schutzbereich 3,0 m. Abbau geplant.

8.1.3 Hauptversorgungsleitung unterirdisch, Trinkwasserleitung mit beidseitigem Schutzbereich 3,0 m. Verlegung geplant.

8.2 Hauptversorgungsleitung oberirdisch. Mittelspannungsleitung 20kV mit beidseitigem Schutzbereich von 10 m.

8.3 Netzanschlussleitung unterirdisch. Verlegung geplant.

## 13. Planungen, Nutzungsregelungen, Maßnahmen zum Schutz, zur Pflege und zur Entwicklung von Natur und Landschaft

*(§ 9 Absatz 1 Nr. 20, 25 und Absatz 6 BauGB)*

13.2.2 Umgrenzung von Flächen zum Anpflanzen von Bäumen, Sträuchern und sonstigen Bepflanzungen (§ 9 Abs. 1 Nr. 25 BauGB).

Pflanzgebot für Bäume und Sträucher

Entlang der Ostgrenze ist eine durchgehende zweireihige Hecke mit Arten der Liste 2 und einem Anteil von 15 % Bäumen 2. Wuchsklasse mit Arten der Liste 1 zu pflanzen. Die Bäume 2. Ordnung sind auf die gesamte Heckenlänge gleichmäßig zu verteilen. Pflanzabstand der Sträucher / Bäume untereinander 1,50 m. Der Reihenabstand beträgt 1,0 m.
Ausnahme- Schutzbereich der 20kV Mittelspannungs- Freileitung: Hier dürfen ausschließlich Sträucher der Liste 2 gepfanzt werden. Bäume sind unzulässig.

Nicht durch Pflanzgebote für Bäume und Sträucher beanspruchte Flächen sind als mäßig extensiv genutztes, artenreiches Grünland *(FFH- Lebensraumtyp 6510)* zu entwickeln. Die Flächen sind mit autochthonem Saatgut für magere Flachland- Mähwiesen, Ursprungsgebiet 19 *(Bayerischer und Oberpfälzer Wald)* zu begrünen. Pflege gemäß textlicher Festsetzung 0.2.1.

13.2.3 **Begrünung der Anlagenflächen**
Die Anlagenflächen innerhalb des Sicherheitszaunes sind zwischen und unter den Photovoltaikmodulen als mäßig extensiv genutztes, artenreiches Grünland *(FFH- Lebensraumtyp 6510)* zu entwickeln. Die Flächen sind mit autochthonem Saatgut für magere Flachland- Mähwiesen, Ursprungsgebiet 19 *(Bayerischer und Oberpfälzer Wald)* zu begrünen. Pflege gemäß textlicher Festsetzung 0.2.1.

## 15. Sonstige Planzeichen

15.13 Grenze des räumlichen Geltungsbereichs des vorhabenbezogenen Bebauungsplans

15.15 Einfriedung Sicherheitszaun gem. textl. Festsetzung III 0.1.1.

15.16 Photovoltaik-Modultisch. Unterkonstruktion Stahl mit Fundamenten aus Erddübeln oder Rammfundamenten

15.17 Trafostation geplant

15.18 Umgrenzung von Flächen der Biotopkartierung Bayern. Biotop Nr. 6942- 0354- 001 "Hecken und Feldgehölze zwischen Biel und Recksberg".

# II. PLANLICHE HINWEISE

## 16. Planzeichen der Flurkarten Bayern

(Nachrichtliche Übernahme der Digitalen Flurkarte Vermessungsverwaltung Bayern, Stand 10/2023)

16.1 Flurgrenze

16.2 136 Flurstücksnummer

16.3 Wohngebäude Bestand mit Hausnummer

16.4 Nebengebäude Bestand

## 17. Sonstige Planzeichen

17.1 Bäume / Sträucher bestehend

17.2 345,00 0,50 m - Höhenschichtlinien. DGM 1, Bayerische Vermessungsverwaltung.

# III. TEXTLICHE FESTSETZUNGEN

## 0.1. Einfriedungen

0.1.1 Sicherheitszaun (Planliche Festsetzung I 15.15):
Zulässig bis zu einer Höhe von max. 2,25 m über OK Urgelände mit z. B. Maschendrahtzaun o. Ä.. Es sind ausschließlich Punktfundamente (z. B. Rammfundamente) zulässig. Zur Erhaltung der Durchgängigkeit für Kleintiere und Niederwild darf die Unterkante des Zaunes bis maximal 15 cm über Geländeoberfläche geführt werden. Der Sicherneitszaun ist so zu errichten, dass die Strauchpflanzungen außerhalb zu liegen kommen (vgl. Prinzipschnitt M 1: 200).

Wildschutzzaun:
Zum Schutz vor Wildverbiss sind die Gehölzpflanzungen mit einem Wildschutzzaun einzufrieden, der bis zum Boden zu führen ist. Der Zaun ist mindestens 5 Jahre funktionsfähig zu erhalten und nach ausreichender Entwicklung der Pflanzungen zu entfernen. Notwendige Wildschutzzäune sind entlang der öffentlichen Feldwege mit einem Mindestabstand von 1,0 m zu den Grundstücksgrenzen zu errichten. Entlang landwirtschaftliche' Grundstücke ist ein Grenzabstand von mindestens 50 cm einzuhalten.

## 0.2. Grünordnung

0.2.1 Bepflanzung und Pflege

Die Herstellung der Bepflanzungen und Ansaaten sind in der auf die Fertigstellung der Anlage folgenden Vegetationsperiode durchzuführen. Maßgeblich für die Fertigstellung ist das Datum der Inbetriebnahme der Anlage.

Pflege der Gehölze:
Sämtliche Gehölze sind dauerhaft in freiwachsender Form zu erhalten. Einkürzungen der Krone, insbesondere des Leittriebes sind unzulässig. Abgestorbene Gehölze sind artgleich zu ersetzen. Die Gehölzpflanzungen auf den privaten Grünflächen dürfen frühestens nach 15 Jahren in Abstimmung mit der Unteren Naturschutzbehörde am Landratsamt Straubing- Bogen gepflegt werden. Zulässig ist eine abschnittsweise Pflege, die maximal 25-30 % der Heckenlänge auf einmal umfassen darf.

Pflege der Wiesenflächen im gesamten Geltungsbereich:
Die Wiesenflächen sind in den ersten 5 Jahren ca. 3-4 mal jährlich zu mähen *(Aushagerung)*, danach ist eine zweimalige Mahd pro Jahr auszuführen. Schnittzeiträume:
1. Schnitt frühestens ab dem 15.06. / 2. Schnitt 01.09. - 30.09. (optimaler Schnitt 01.09.-15.09).

Das Mähen ist mit insektenfreundlichen Mähwerken (Doppelmesser- oder Fingermessermähwerke) auszuführen. Kreiselmähwerke sind unzulässig. Die Schnitthöhe darf 10 cm nicht unterschreiten. Das Mähgut ist von der Fläche zu entfernen. Mulchen ist nicht zulässig.
Bei einer Bewirtschaftung der PV-Flächen mittels Beweidung dürfen nicht mehr als 1,0 GV / ha auf die Fläche.
Dünge- oder Spritzmittel:
Innerhalb des gesamten Geltungsbereichs ist der Einsatz von Düngemitteln und Spritzmitteln unzulässig.

0.2.2 Gehölzartenliste / Mindestpflanzqualitäten

Liste 1: Bäume 2. Wuchsklasse
Mindestpflanzqualität: Heister, 3 x verpflanzt, Höhe 200-250 cm. Es ist autochthones Pflanzenmaterial (Vorkommensgebiet 3 Südostdeutsches Hügel- und Bergland) zu verwenden.

| | | |
|---|---|---|
| Acer campestre | - | Feld-Ahorn |
| Carpinus betulus | - | Hainbuche |
| Malus sylvestris | - | Wild-Apfel |
| Prunus avium | - | Vogel-Kirsche |
| Pyrus pyraster | - | Wild-Birne |
| Sorbus aucuparia | - | Eberesche |

Liste 2: Sträucher
Mindestpflanzqualität: Strauch, 2 x verpflanzt, Höhe 60-100 cm. Es ist autochthones Pflanzenmaterial (Vorkommensgebiet 3 Südostdeutsches Hügel- und Bergland) zu verwenden.

| | | |
|---|---|---|
| Cornus sanguinea | - | Blut-Hartriegel |
| Corylus avellana | - | Hasel |
| Euonymus europaeus | - | Pfaffenhütchen |
| Ligustrum vulgare | - | Gewöhnlicher Liguster |
| Lonicera xylosteum | - | Gewöhnliche Heckenkirsche |
| Prunus spinosa | - | Schlehe |
| Rhamnus cathartícus | - | Kreuzdorn |
| Rhamnus frangula | - | Faulbaum |
| Rosa spec. | - | Wildrosen |
| Sambucus nigra | - | Schworzer Holunder |
| Viburnum opulus | - | Gew. Schneeball |
| Viburnum lantana | - | Wolliger Schneeball |

## 0.3. Freiflächengestaltungsplan

0.3.1 Vor Beginn der Erschließungsarbeiten ist der Unteren Naturschutzbehörde am Lancratsamt Straubing-Bogen ein Freiflächengestaltungsplan (Maßstab 1:250 bis 1:500) vorzulegen. Darzustellen sind:
- Lageplan der Anlage mit Darstellung der Bepflanzung (Arten, Stückzahlen) sowie von Ansaaten (Saatgut)
- Einfriedung mit Sicherheitszaun (Schnitt und Ansicht)
- Photovoltaik-Mocule einschl. Unterkonstruktion (Prinzipschnitt mit Höhenangaben)

## 0.4. Nutzungsdauer / Rückbauverpflichtung

0.4.1 Die festgesetzte Art der baulichen und sonstigen Nutzung ist ausschließlich für die Zweckbestimmung „Photovoltaikanlage" zulässig. Fällt diese Nutzung weg, so sind sämtliche baulichen und technischen Anlagen, Trafogebäude und Einfriedungen rückstandsfrei zu beseitigen und der ursprüngliche Zustand wieder herzustellen. Als Folgenutzung ist der Ist- Zustand "landwirtschaftliche Nutzfläche" wiederherzustellen (§ 9 Abs. 2 Satz 2 BauGB).
Die Beseitigung von Gehölzen nach Wegfall der Nutzung unterliegt den zum Zeitpunkt des Wegfalls geltenden naturschutzrechtlichen Bestimmungen.

## 0.5. Immissionsschutz

0.5.1 Es ist darauf zu achten,dass die Standorte für die erforderliche Trafostationen und die Übergabestation so festgelegt werden, dass die in Anhang 2 der 26. BImSchV vorgegebene Grenzwerte für elektrische Feldstärke und magnetische Flussdichte an den nächstgelegenen Immissionsorten nicht überschritten werden.

0.5.2 Eine Beleuchtung der Anlage ist unzulässig.

0.5.3 Zur Vermeidung von Blendungen durch Lichtreflexionen sind entlang der Ostseite geeignete Blendschutz-einrichtungen anzubringen (z. B. Blendschutznetz am Zaun).

## 0.6 Monitoring

0.6.1 Die zielgemäße Entwicklung des mäßig extensiv genutzten, artenreiches Grünlandes (FFH- Lebensraumtyp 6510) gemäß den planlichen Festsetzungen I 13.2.2 und I 13.2.3 ist 8 Jahre nach Erstanlage durch ein Monitoring zu überprüfen. Das Monitoring ist durch eine fachlich qualifizierte Person durchzuführen. Es ist festzustellen, ob das Entwicklungsziel mit den durchgeführten Maßnahmen erreicht wurde bzw. erreicht werden kann. Ggf. sind die Maßnahmen in Abstimmung mit der Unteren Naturschutzbehörde anzupassen. Das Monitoring ist der Unteren Naturschutzbehörde als Bericht vorzulegen.

# IV. TEXTLICHE HINWEISE

## 1. Landwirtschaftliche Nutzung / Grenzabstände von Bepflanzungen

Durch die ordnungsgemäße landwirtschaftliche Nutzung angrenzender Flächen können Emissionen, Steinschlag und Staub entstehen, die entschädigungslos zu dulden sind. Schadenersatzansprüche können daraus nicht geltend gemacht werden.
Die Bepflanzungen haben die nach Art. 47 des Ausführungsgesetzes zum Bürgerlichen Gesetzbuch (AGBGB) erforderlichen Grenzabstände zu Nachbargrundstücken und die nach Art. 48 AGBGB erforderlichen Grenzabstände zu landwirtschaftlichen Grundstücken einzuhalten.

## 2. Belange der Wasserwirtschaft

Bei anstehenden Aushubarbeiten sollte das Erdreich von einer fachkundigen Person organoleptisch beurteilt werden. Bei offensichtlichen Störungen oder anderen Verdachtsmomenten (Geruch, Optik, etc.) ist das Landratsamt Straubing-Bogen bzw. das Wasserwirtschaftsamt Deggendorf zu informieren.
Der natürliche Ablauf wird abfließenden Wassers darf gem. § 37 WHG nicht nachteilig für anliegende Grundstücke verändert werden.

## 3. Belange der Denkmalpflege

Im unmittelbaren Planbereich sind keine Bodendenkmäler verzeichnet.
Eventuell zu Tage tretende Bodendenkmäler unterliegen der Meldepflicht an das Bayerische Landesamt für Denkmalpflege oder an die Untere Denkmalschutzbehörde gemäß Art. 8 Abs. 1 und 2 BayDSchG.

## 4. Brandschutz

Im Zuge der Alarmierungsplanung sollte im Erstzugriff mindestens ein Löschgruppenfahrzeug mit einem Wassertank vorgesehen werden. Ggf. können zusätzliche Fahrzeuge mit Sonderlöschmitteln oder Sondergeräten erforderlich sein. Es sind die Verhaltensregeln bei Bränden an elektrischen Anlagen (Strahlrohrabstände, Sicherheitsregeln, vgl. auch DIN VDE 0132) einzuhalten.
Am Zufahrtstor ist ein deutlich sichtbares Schild anzubringen, auf dem der zuständige Ansprechpartner und die Erreichbarkeit eines Verantwortlichen für die Anlage mitgeteilt wird. Adresse und Erreichbarkeit sollte bei der Alarmierungsplanung hinterlegt werden.
Für die Anlage ist vom Betreiber mit der zuständigen Feuerwehr ein Feuerwehrplan nach DIN 14 095 zu erstellen und der örtlichen Feuerwehr zur Verfügung zu stellen. In den Plänen ist die Leitungsführung bis zu den Wechselrichtern und von dort bis zum Übergabepunkt des Energieversorgers darzustellen. Für die Zugänglichkeit ist in Absprache mit der örtlichen Feuerwehr ein Feuerwehr-Schlüsseldepot Typ 1 am Zufahrtstor vorzusehen.

## 5. Hinweise des Netzbetreibers

20-kV Freileitungen
Der Schutzbereich der 20 kV- Freileitung beträgt in der Regel beidseits zur Leitungsachse je 10m. Aufgrund geänderter technischer Gegenbenheiten können sich ggf. andere Schutzzonenbereiche ergeben.
Innerhalb des Schutzzonenbereichs dürfen insbesondere die Mindestabstände nach VDE 0210 nicht unterschritten werden.

Bei Anpflanzungen innerhalb des Schutzzonenbereiches der Freileitung ist darauf zu achten, dass nur Gehölze mit einer maximalen Aufwuchshöhe von 2,5m angepflanzt ewrden um den Mindestabstand zur Freileitung auf jeden Fall einzuhalten.
Sie Standsicherheit von Freileitungsmasten und die Zufahrt zu den Standorten muss zu jeder Zeit gewährleistet sein. Abgrabungen im Mastbereich können die Standsicherheit des Mastes gefährden und sind nur mit Einverständnis des Netzbetreibers möglich.
Für Beschädigung der Solormodule durch eventuell von den Leiterseilen herunterfallende Eis- und Schneelosten übernimmt der Netzbetreiber keine Haftung. Im Mastbereich und unter den Leiterseilen muss unter Umständen auch mit Vogelkot gerechnet werden.
Der Schattenwurf von Masten und überspannenden Leiterseilen ist vom Betreiber der Photovoltaikanlage zu dulden. Dies gilt auch bei Anpassung/Erneuerung von Masten die eine Änderung der Höhe bzw. der Grundabmessungen des Mastes bedingen und ggf. eine auftretende Änderung des Schattenwurfes verursachen.

Pläne für Bau- und Bepflanzungsvorhaben jeder Art sind rechtzeitig dem Netzbetreiber zur Stellungnahme vorzulegen.

## 6. Altlasten und Bodenschutz

Es wird empfohlen bei evtl. erforderlichen Aushubarbeiten das anstehende Erdreich generell von einer fachkundigen Person organoleptisch beurteilen zu lassen. Bei offensichtlichen Störungen oder anderen Verdachtsmomementen ist das Landratsamt Straubing- Boge nbzw. das Wasserwirtschaftsamt Deggendorf zu informieren.

# ÜBERSICHTSLAGEPLAN

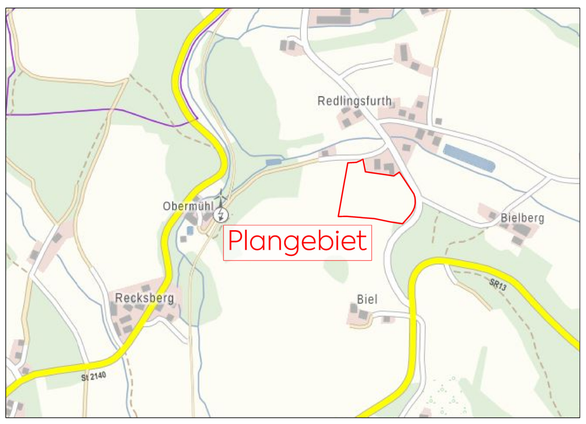


# VERFAHRENSHINWEISE

1. Aufstellungsbeschluss

Die Gemeinde Haibach hat in der öffentlichen Sitzung vom 25.05.2023 gem. § 2 Abs. 1 BauGB i. V. mit § 12 BauGB die Aufstellung des vorhabenbezogenen Bebauungs- und Grünordnungsplanes mit integriertem Vorhaben- und Erschließungsplan beschlossen. Der Aufstellungsbeschluss wurde am 30.11.2023 ortsüblich bekannt gemacht.

2. Beteiligung der Öffentlichkeit

Die Gemeinde Haibach hat die Bürger über die allgemeinen Ziele und Zwecke und die voraussichtlichen Auswirkungen des Vorentwurfs zum vorhabenbezogenen Bebauungs- und Grünordnungsplan mit integriertem Vorhaben- und Erschließungsplan in der Fassung vom 23.11.2023 gem. § 3 Abs. 1 BauGB unterrichtet und ihnen in der Zeit vom 06.12.2023 bis einschließlich 16.01.2024 Gelegenheit zur Äußerung und Erörterung gegeben.

3. Vorgezogene Behördenbeteiligung

Die Gemeinde Haibach hat die Beteiligung der Behörden und sonstigen Träger Öffentlicher Belange gem. § 4 Abs. 1 BauGB in der Zeit vom 14.12.2023 bis einschließlich 14.01.2024 durchgeführt. Gleichzeitig wurden sie zur Äußerung im Hinblick auf den erforderlichen Umfang und Detaillierungsgrad der Umweltprüfung nach § 2 Abs. 4 BauGB aufgefordert.

4. Öffentliche Auslegung / Behörden- und Trägerbeteiligung

Der Entwurf des vorhabenbezogenen Bebauungs- und Grünordnungsplanes mit integriertem Vorhaben- und Erschließungsplan in der Fassung vom 25.01.2024 wurde mit Begründung, Umweltbericht und umweltbezogenen Informationen gem. § 3 Abs. 2 BauGB in der Zeit vom 15.02.2024 bis einschließlich 17.03.2024 zur Einsicht öffentlich ausgelegt. Ort und Zeit der Auslegung wurden am 07.02.2024 ortsüblich bekannt gemacht. Gleichzeitig wurde die Beteiligung der Behörden und sonstigen Träger Öffentlicher Belange gem. § 4 Abs. 2 BauGB durchgeführt.

5. Satzung

Die Gemeinde Haibach hat mit Beschluss vom 21.03.2024 den vorhabenbezogenen Bebauungs- und Grünordnungsplan mit integriertem Vorhaben- und Erschließungsplan mit Begründung in der Fassung vom 21.03.2024 nach Prüfung der Bedenken und Anregungen zum Verfahren nach § 3 Abs. 2 BauGB als Satzung gemäß § 10 Abs. 1 BauGB und Art. 81 BayBO beschlossen.

Haibach, den 22.03.2024

.....
F. Schötz, 1. Bürgermeister

6. Ausfertigung

Der vorhabenbezogene Bebauungs- und Grünordnungsplan mit integriertem Vorhaben- und Erschießungsplan wird hiermit ausgefertigt.

Haibach, den .....

.....
F. Schötz, 1. Bürgermeister

7. Inkrafttreten

Der Satzungsbeschluss zu dem vorhabenbezogenen Bebauungs- und Grünordnungsplan mit integriertem Vorhaben- und Erschließungsplan wurde am __.__.2024 gemäß § 10 Abs. 3 Halbsatz 2 BauGB ortsüblich bekannt gemacht. Der vorhabenbezogene Bebauungs- und Grünordnungsplan mit integriertem Vorhaben- und Erschließungsplan mit Begründung wird seit diesem Tag zu den üblichen Dienststunden in der Gemeinde Haibach zu jedermanns Einsicht bereitgehalten und überdessen Inhalt auf Verlangen Auskunft gegeben. Der vorhabenbezogene Bebauungs- und Grünordnungsplan mit integriertem Vorhaben- und erschließungsplan ist damit in Kraft getreten. Auf die Rechtsfolgen des § 44 Abs. 3 Satz 1 und 2 sowie Abs. 4 BauGB und die §§ 214 und 215 BauGB wurde in der Bekanntmachung hingewiesen.

Haibach, den .....

.....
F. Schötz, 1. Bürgermeister

## Vorhabenbezogener Bebauungs- und Grünordnungsplan mit integriertem Vorhaben- und Erschließungsplan - M 1 : 1.000

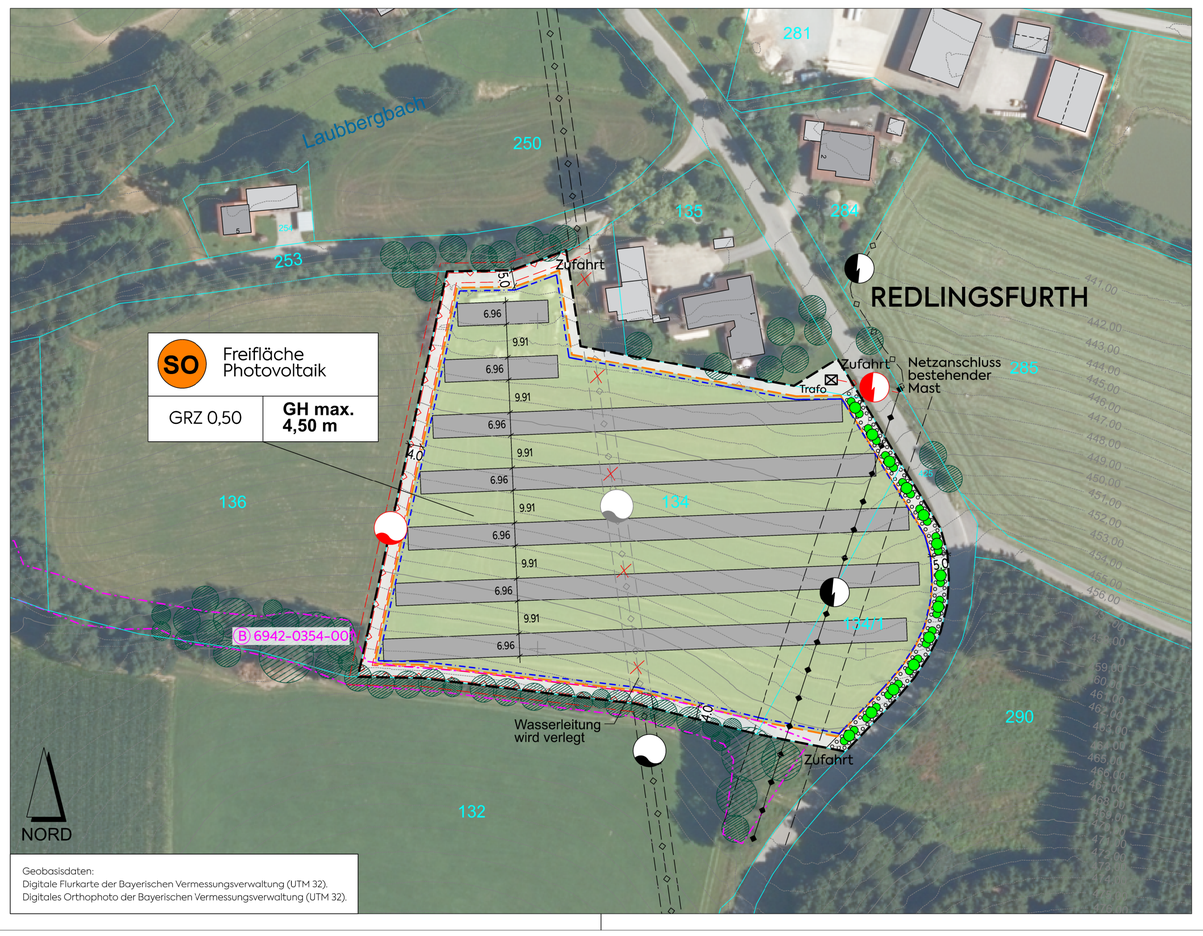


Geobasisdaten:
Digitale Flurkarte der Bayerischen Vermessungsverwaltung (UTM 32).
Digitales Orthophoto der Bayerischen Vermessungsverwaltung (UTM 32).

## PRINZIPSCHNITT OSTSEITE M 1 : 100

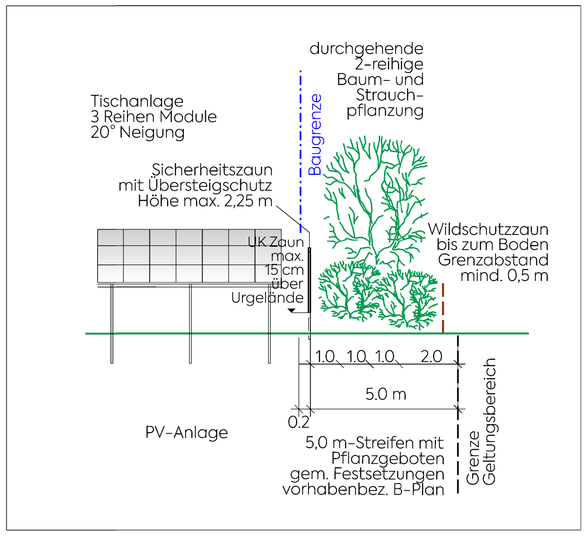


## PRINZIPSCHNITT TISCHANLAGE M 1 : 50

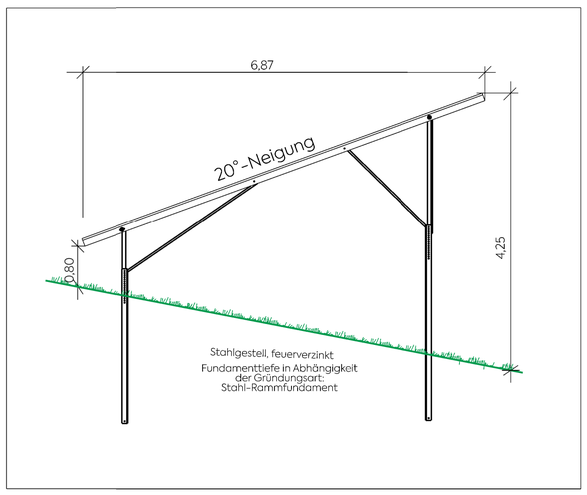



mks Architekten – Ingenieure GmbH

mks Architekten-Ingenieure GmbH
Mühlenweg 8
94347 Ascha
T 09961 9421 0
F 09961 9421 29
ascha@mks-ai.de
www.mks-ai.de


**GEMEINDE HAIBACH**
**VORHABENBEZOGENER BEBAUUNGS- UND GRÜNORDNUNGSPLAN MIT INTEGRIERTEM VORHABEN- UND ERSCHLIESSUNGSPLAN SO PHOTOVOLTAIK "REDLINGSFURTH"**

| | |
|---|---|
| PLANART: SATZUNG | PLANNUMMER: B 1.0 |
| BAUORT \| PROJEKT: Gemeinde Haibach, Vorhabenbezogener Bebauungs- und Grünordnungsplan mit integriertem Vorhaben- und Erschließungsplan Sondergebiet Photovoltaik "Redlingsfurth" | PROJEKTNUMMER: 2023-85 |
| | BAUABSCHNITT: |
| VERFAHRENSTRÄGER: Gemeinde Haibach, Schulstraße 1, 94353 Haibach | LANDKREIS \| STADT: Straubing-Bogen |
| | REGIERUNGSBEZIRK: Niederbayern |
| DARSTELLUNG: Vorhabenbezogener Bebauungs- und Grünordnungsplan mit Festsetzungen / Verfahrenshinweise. Vorhaben und Erschließungsplan gemäß § 12 BauGB | MAßSTAB: 1:1.000 |
| | PLANGRÖßE: 76,5 x 78 cm |

| BEARBEITET | GEZEICHNET | DATUM | UNTERSCHRIFT |
|---|---|---|---|
| cm | cm | 21.03.2024 | |

BAYERISCHE ARCHITEKTENKAMMER KÖRPERSCHAFT DES ÖFFENTLICHEN RECHTS — LANDSCHAFTS-ARCHITEKTIN